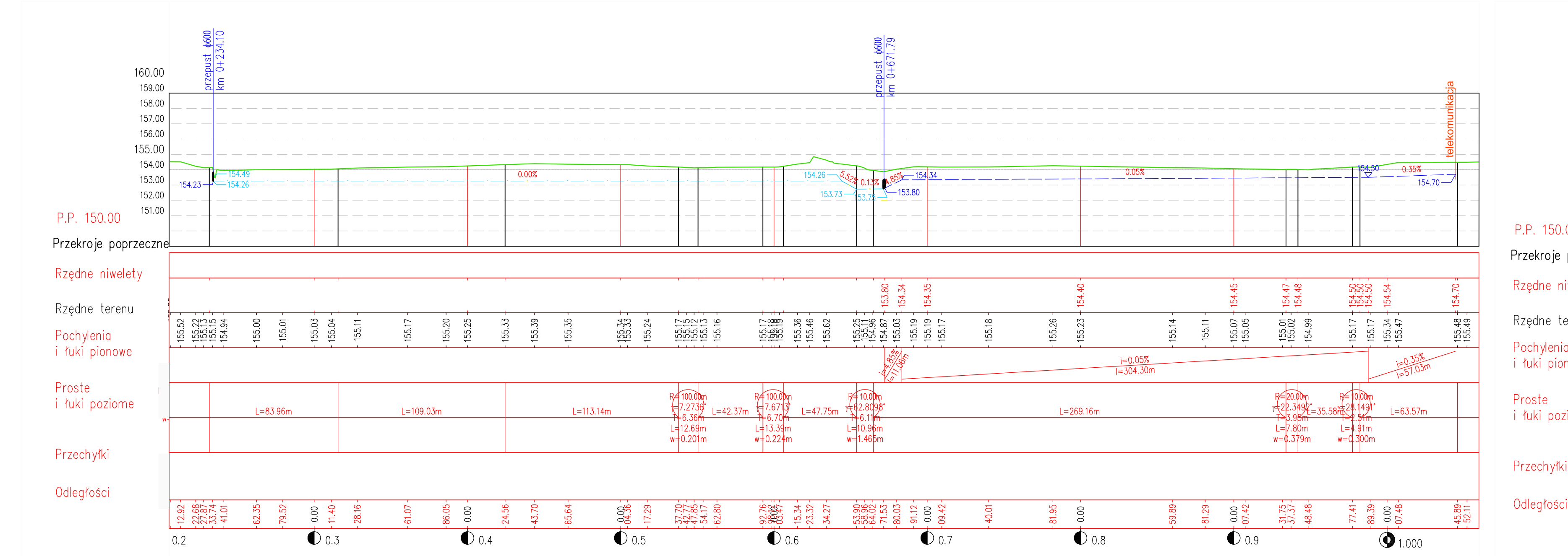
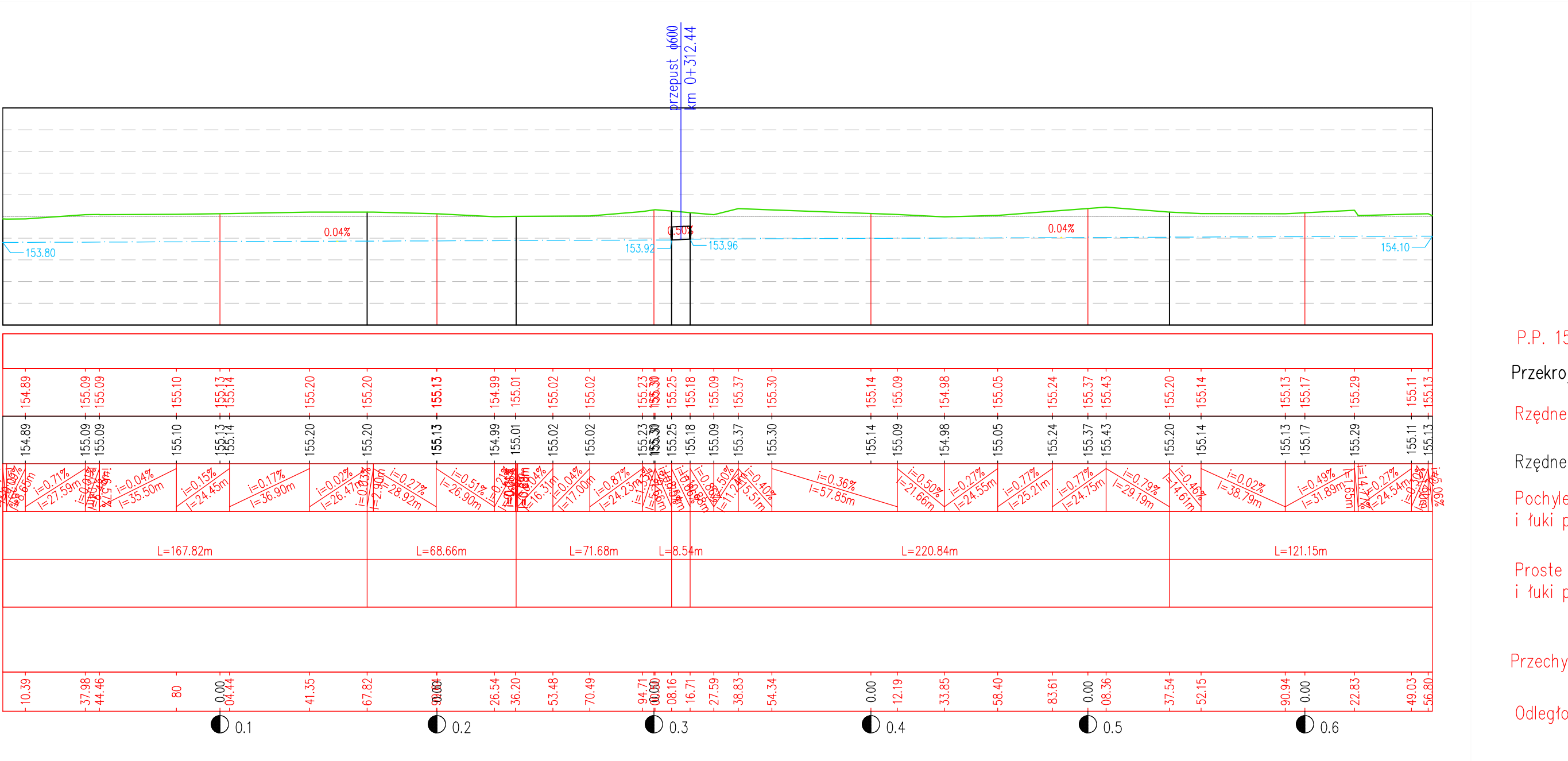


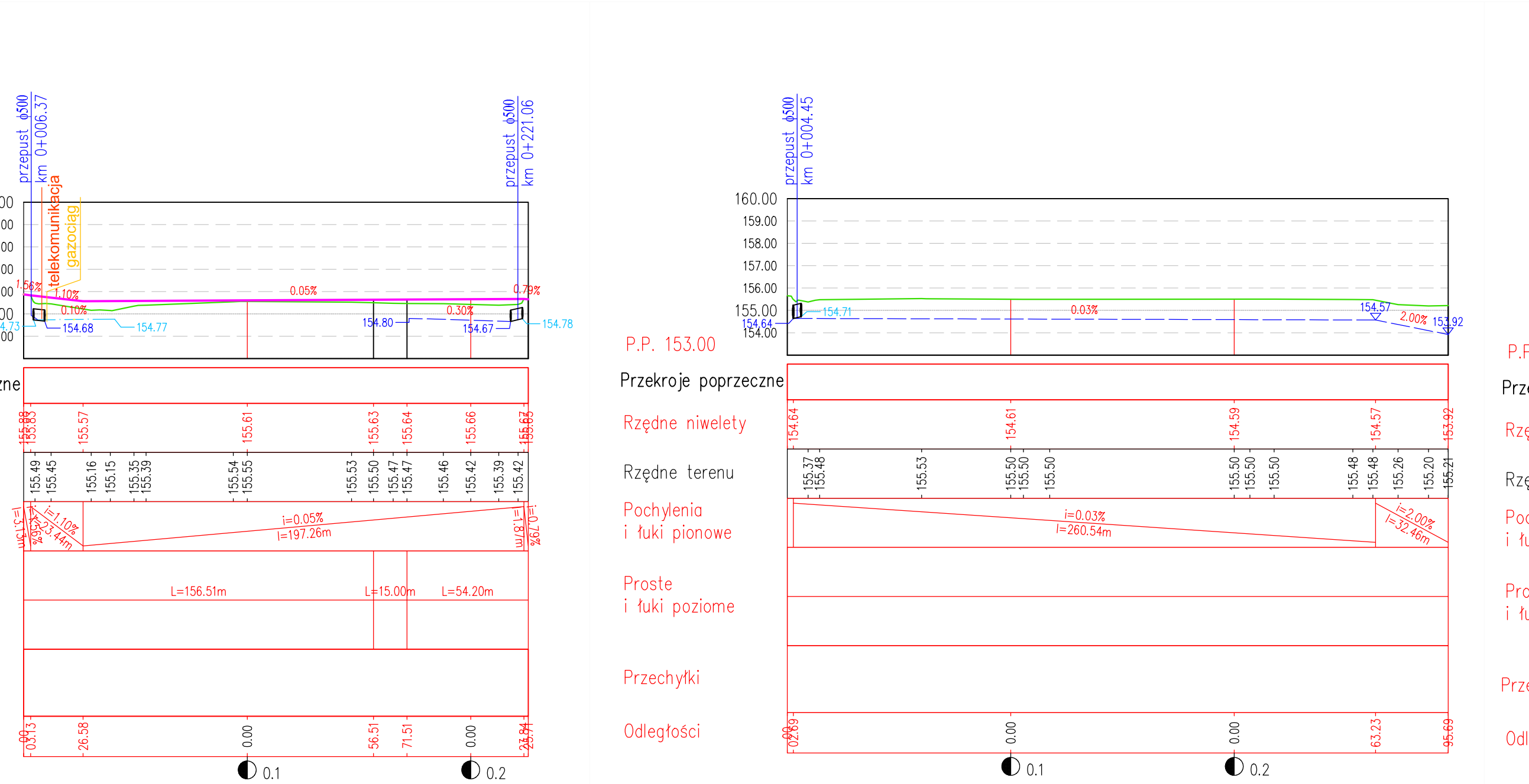
Zachwiejów - droga na dz. ewid. nr 197, 257, 294



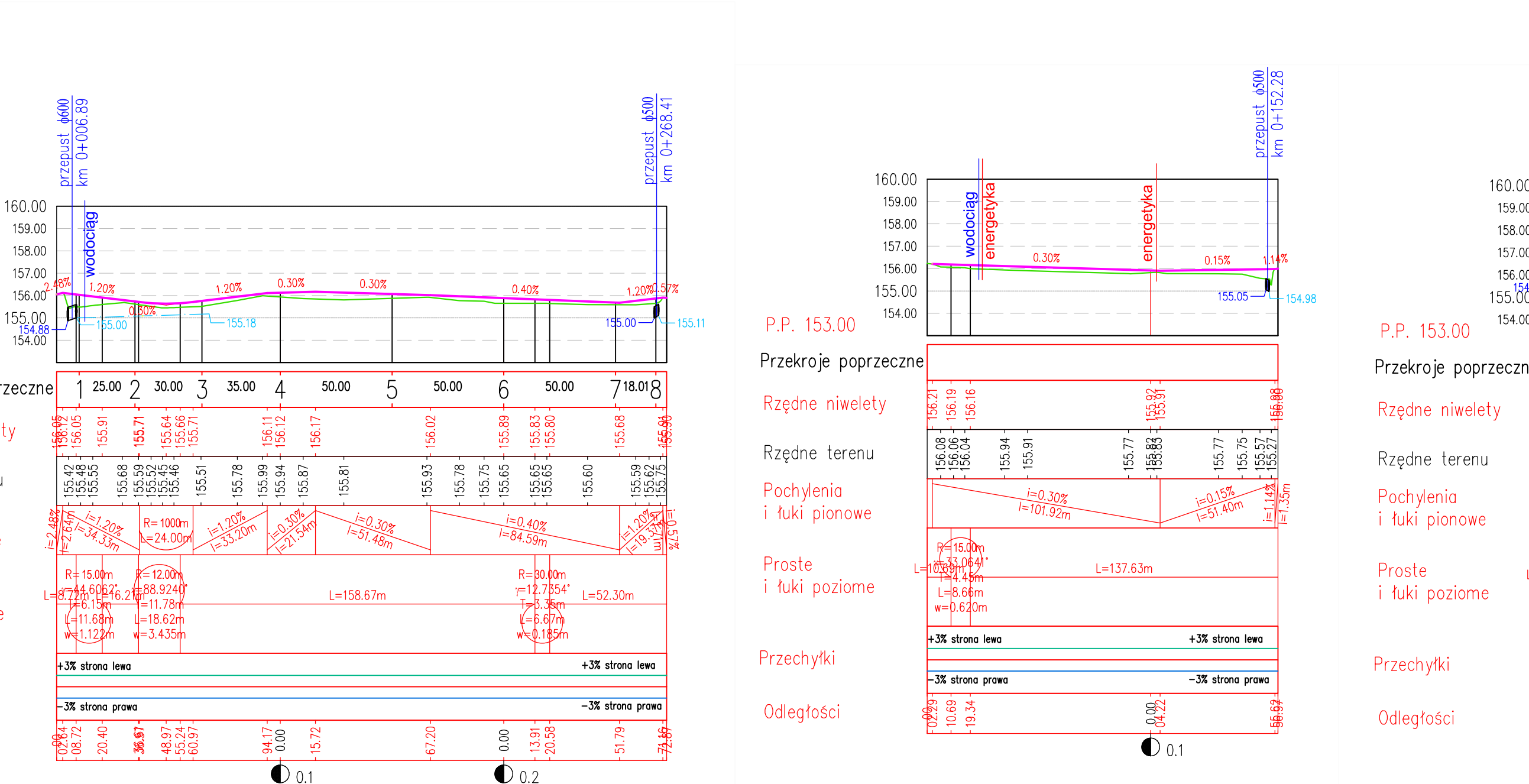
Zachwiejów - rów na dz. ewid. nr 295




Zachwiejów - droga na dz. ewid. nr 309



Zachwiejów - droga na dz. ewid. nr 311



Zachwiejów - droga na dz. ewid. nr 330



- Legenda
- niweleta
 - rów prawy
 - rów lewy
 - istniejący teren

NAZWA I ADRES OBIEKTU BUDOWANEGO:
Projekt wykonawczy zagospodarowania w zakresie budowy lub przebudowy wraz z przepustami pod drogami i renowacji rowów melioracyjnych, dla operacji „Scalanie gruntów i Zarówno, gmina Padew

NAZWA INWESTORA:
Powiat Mielecki ul. Wypiańskiego 6, 39-300

WYKONAWCA DOKUMENTACJI PROJEKTOWEJ:
SP-GEO ul. Mickie

PROJEKT WYKONAW	
DROGOWA	
PROJEKT WYKONAW	
PROFILE PODŁUŻ	
PROJEKTANT mgr. inż. Przemysław Dumański	SPECJALNOŚĆ BRODI
WYKONAWCA mgr. inż. Sławomir Pawlak	BRODI
WYKONAWCA inż. Dawid Styś	BRODI
DATA 09.2019r.	1